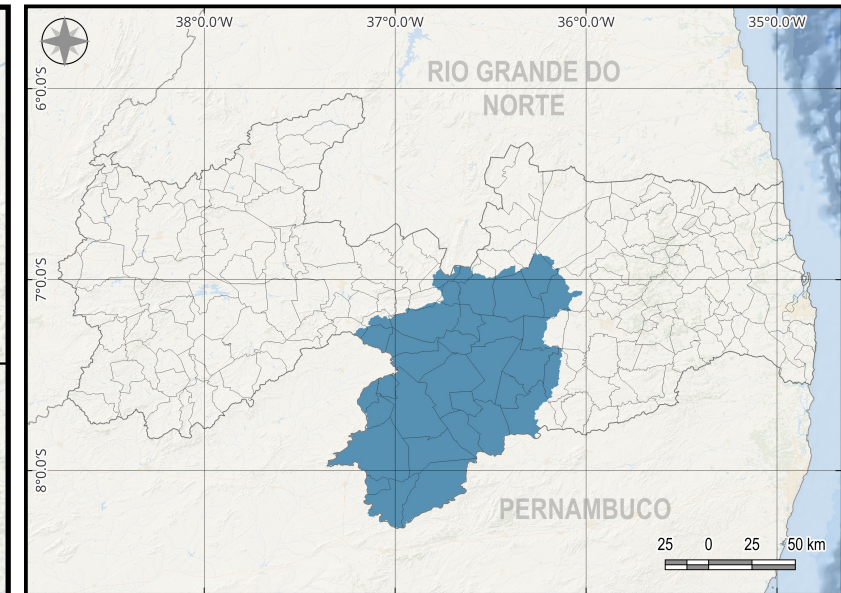
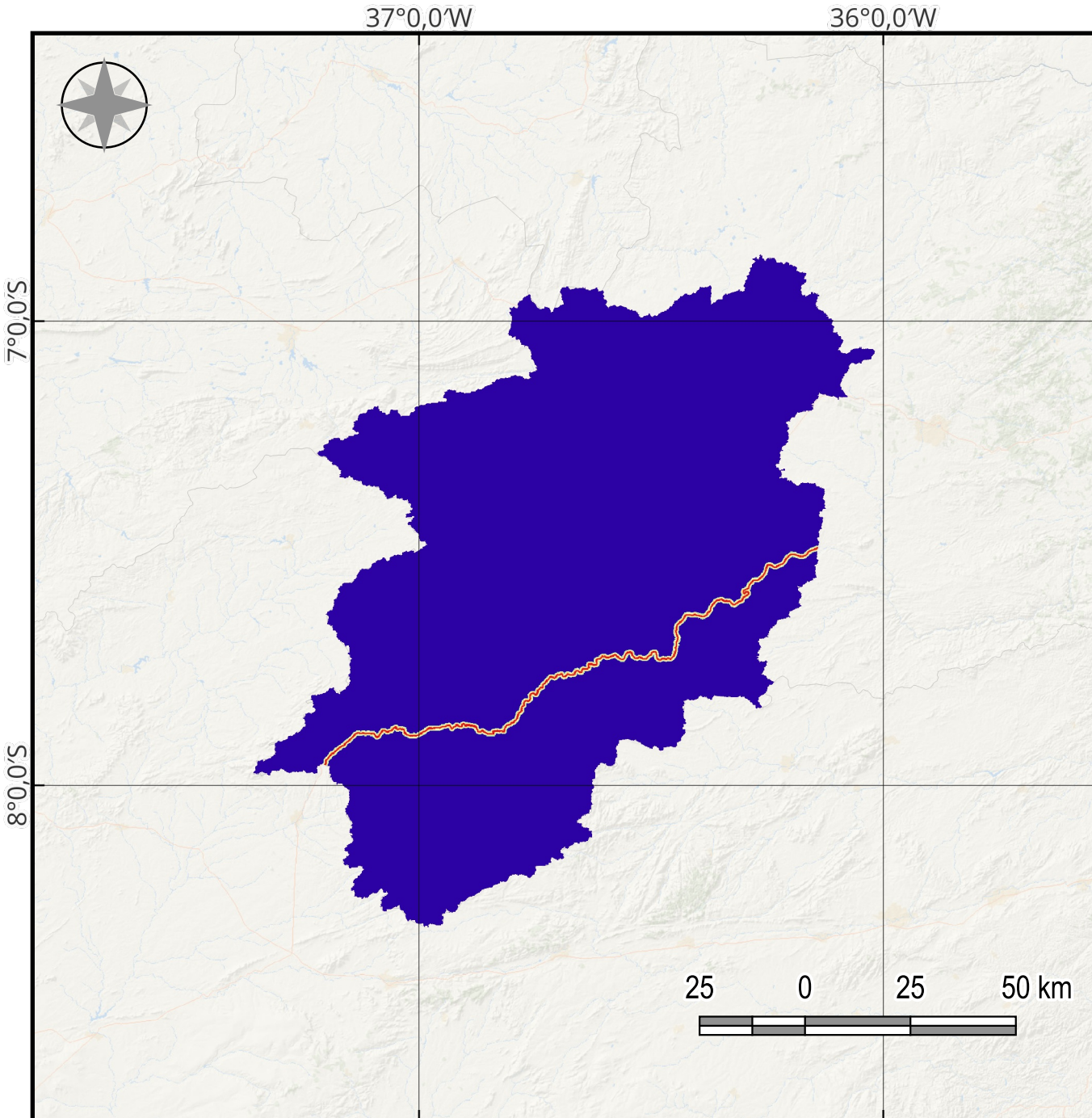
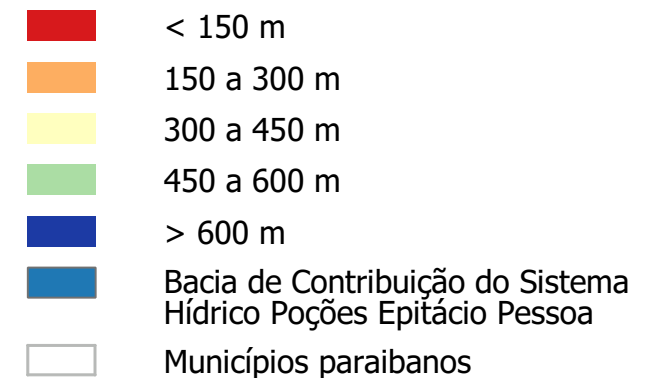


VARIÁVEL EXPLICATIVA: DISTÂNCIA AO CANAL DA TRANSPOSIÇÃO DO RIO SÃO FRANCISCO



DISTÂNCIA AO CANAL DA TRANSPOSIÇÃO DO RIO SÃO FRANCISCO



SIGMA

SISTEMA DE COORDENADAS GEOGRÁFICAS:
DATUM SIRGAS 2000 / UTM ZONE 24S

PROJETO SIGMA (2024). SEGURANÇA HÍDRICA DE MUNICÍPIOS PARAIBANOS: UMA MODELAGEM INTEGRADA DA VARIABILIDADE CLIMÁTICA E DAS DINÂMICAS NATURAIS E ANTRÓPICAS. DISPONÍVEL EM: SIGMA.UFCG.EDU.BR. FAPESQ/UFCG/INPE: CAMPINA GRANDE.